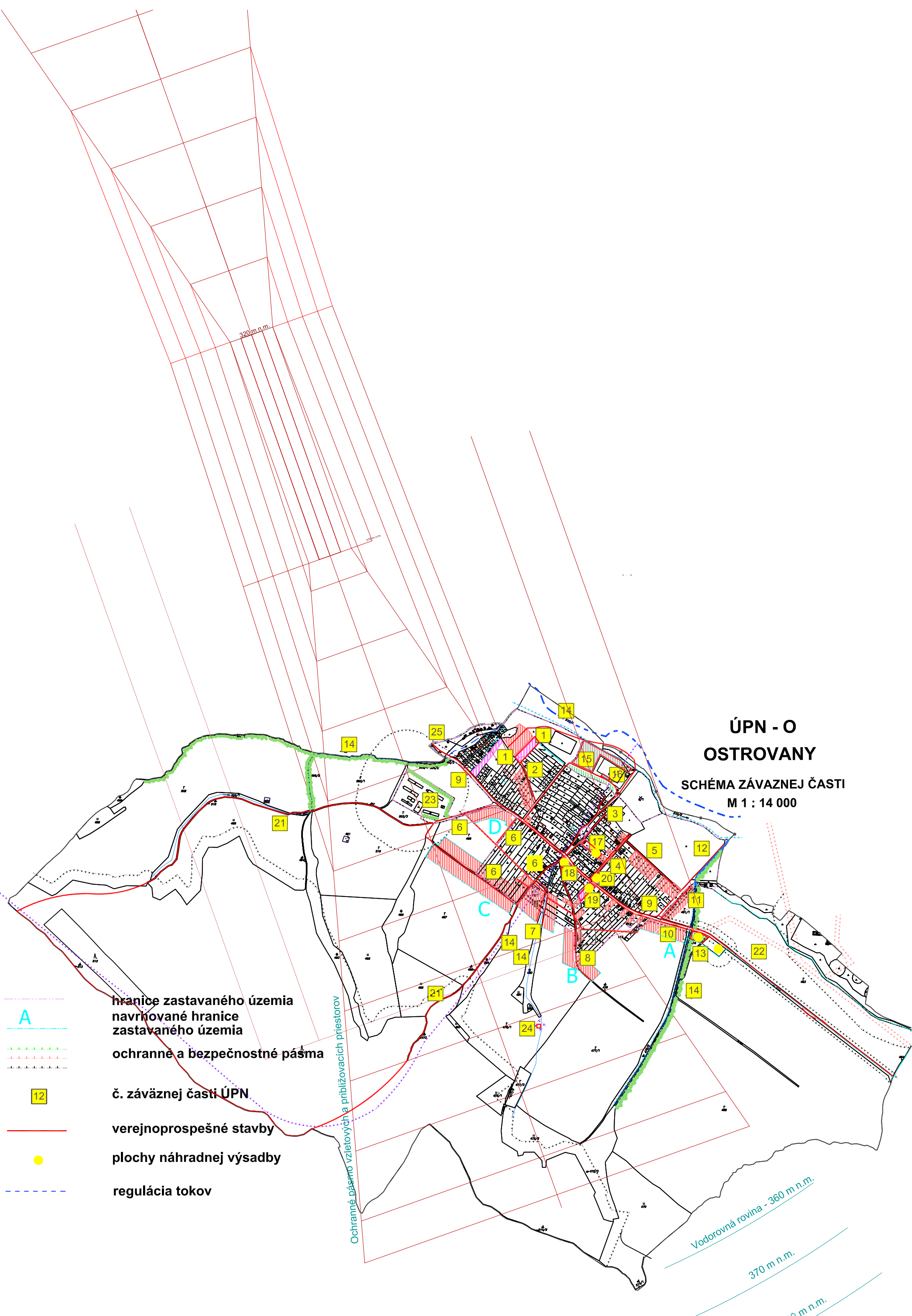










ÚPN - O OSTROVANY

SCHÉMA ZÁVAZNEJ ČASTI
M 1 : 14 000



-  hranice zastavaného územia
-  navrhované hranice zastavaného územia
-  ochranné a bezpečnostné pásma
-  ochranné pásma vztahujúca sa k približovacím priestorom
-  č. záväznej časti ÚPN
-  verejnoprospešné stavby
-  plochy náhradnej výsadby
-  regulácia tokov

Ochranné pásma vztahujúca sa k približovacím priestorom

Vodorovná rovina - 360 m n.m.

370 m n.m.

350 m n.m.